

MODIFICATION DU PLAN LOCAL D'URBANISME N°4

VERT-SAINT-DENIS
Seine-et-Marne



Fond cartographique : Origine DGFIP cadastre © Droits de l'Etat réservés ® 2019,
fichiers SIG fournis par la CA GPS SES

**PIECE
4.2**

Plan de zonage - Le village

Echelle : 1/5000e


















Approuvé le 14 décembre 2020

Architectes-Urbanistes :

Rivière-Letellier
52 rue Saint Georges
75009 Paris
Tel : 01.42.45.38.62
email : rivlet@wanadoo.fr



Prescriptions

-  DROIT DE PREEMPTION URBAIN
-  ESPACE BOISÉ CLASSÉ
-  ESPACE VEGETAL
-  ELEMENT BATI
-  EMPLACEMENT RÉSERVÉ
-  ESPACE PAYSAGER
-  LISIERE INCONSTRUCTIBLE
-  PERIMETRE DES FLUX THERMIQUES
-  SITE ARCHEOLOGIQUE
-  ZONE DE BRUIT
-  ORIENTATION D'AMÉNAGEMENT ET DE PROGRAMMATION
-  Arbre remarquable
-  Alignement végétal d'intérêt
-  Angle de vue intéressant
-  Mur contribuant au paysage
-  Perspective
-  TRACE DE PRINCIPE ROUTIER

Zonage

-  UAa
-  UAb
-  UB
-  UCa
-  UCb
-  UCc
-  UD
-  UEa
-  UEb
-  UEc
-  UF
-  UGa
-  UGb
-  UH
-  UR
-  UXa
-  UXb
-  UY
-  AUa
-  AUb
-  AUx
-  Na
-  Nb
-  Nc
-  Nd
-  A

